


RUA BENJAMIN CONSTANT

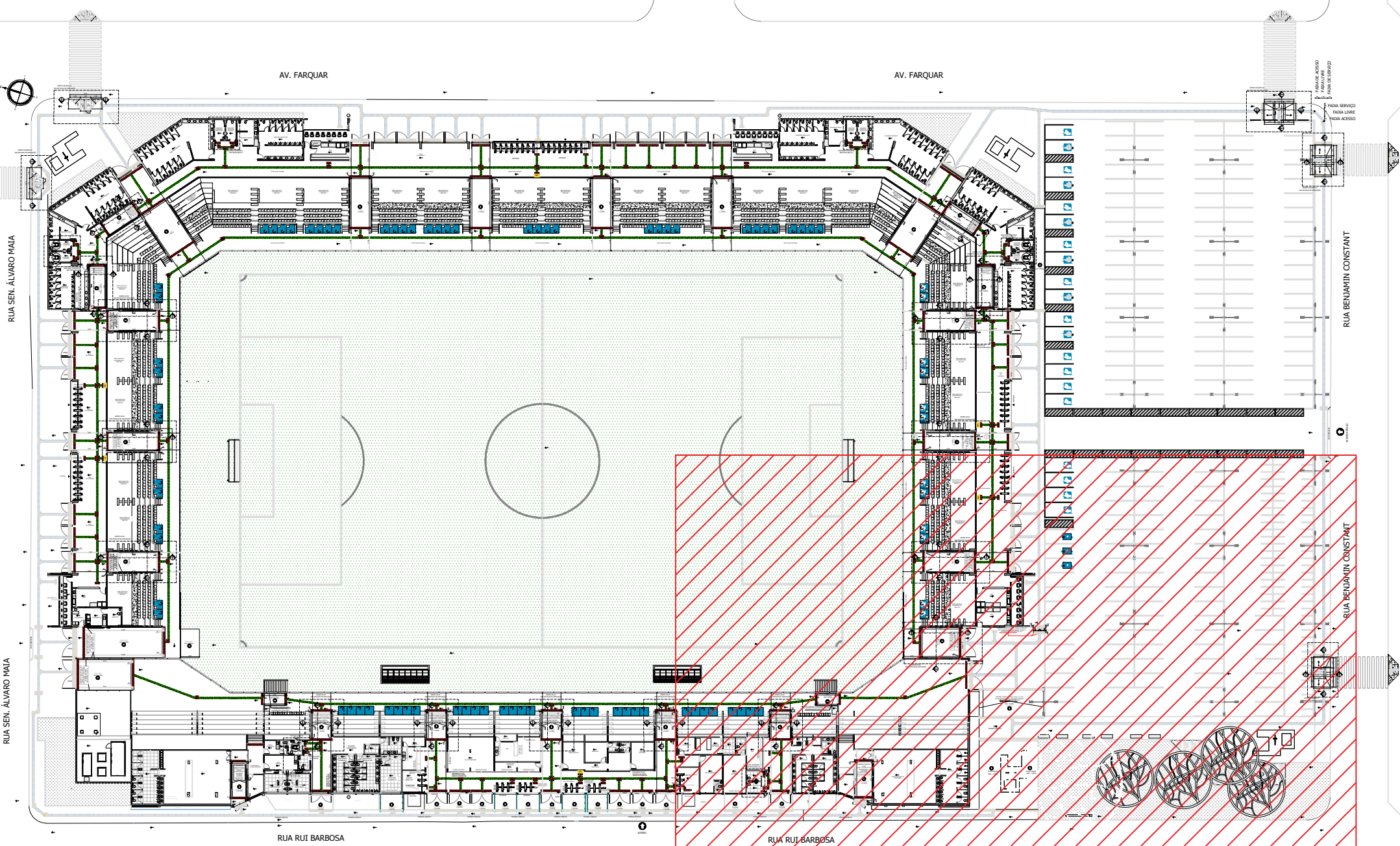
LEGENDA	
REF.	ITEM
1	GUIA DE BALIZAMENTO EM CONCRETO - H: 0,05m
2	SINALIZAÇÃO TÁTIL DE ALERTA - (0,25x0,25m) PVC
3	SINALIZAÇÃO TÁTIL DIRECIONAL - (0,25x0,25m) PVC
4	SINALIZAÇÃO TÁTIL DE ALERTA - (0,25x0,25m) LADRILHO HIDRÁULICO
5	SINALIZAÇÃO TÁTIL DIRECIONAL - (0,25x0,25m) LADRILHO HIDRÁULICO
6	MAPAS TÁTEIS - MP



GOVERNO DO ESTADO DE RONDÔNIA
GOVERNADOR: MARCOS JOSÉ ROCHA DOS SANTOS

SECRETARIA DE ESTADO DE OBRAS E SERVIÇOS PÚBLICOS - SEOSP
SECRETÁRIO: ELIAS REZENDE DE OLIVEIRA

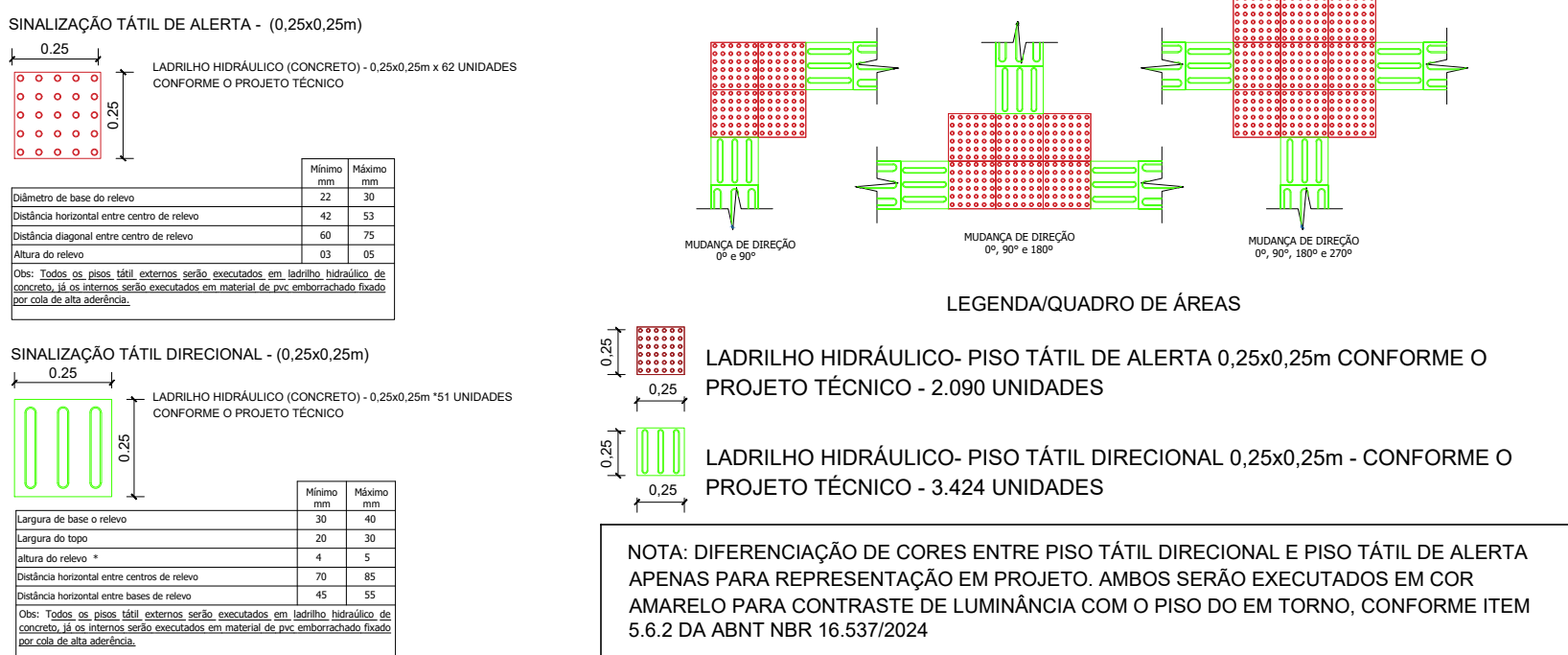
02 PLANTA BAIXA - PARTE 04
ESCALA: 1/125



PARTE 04

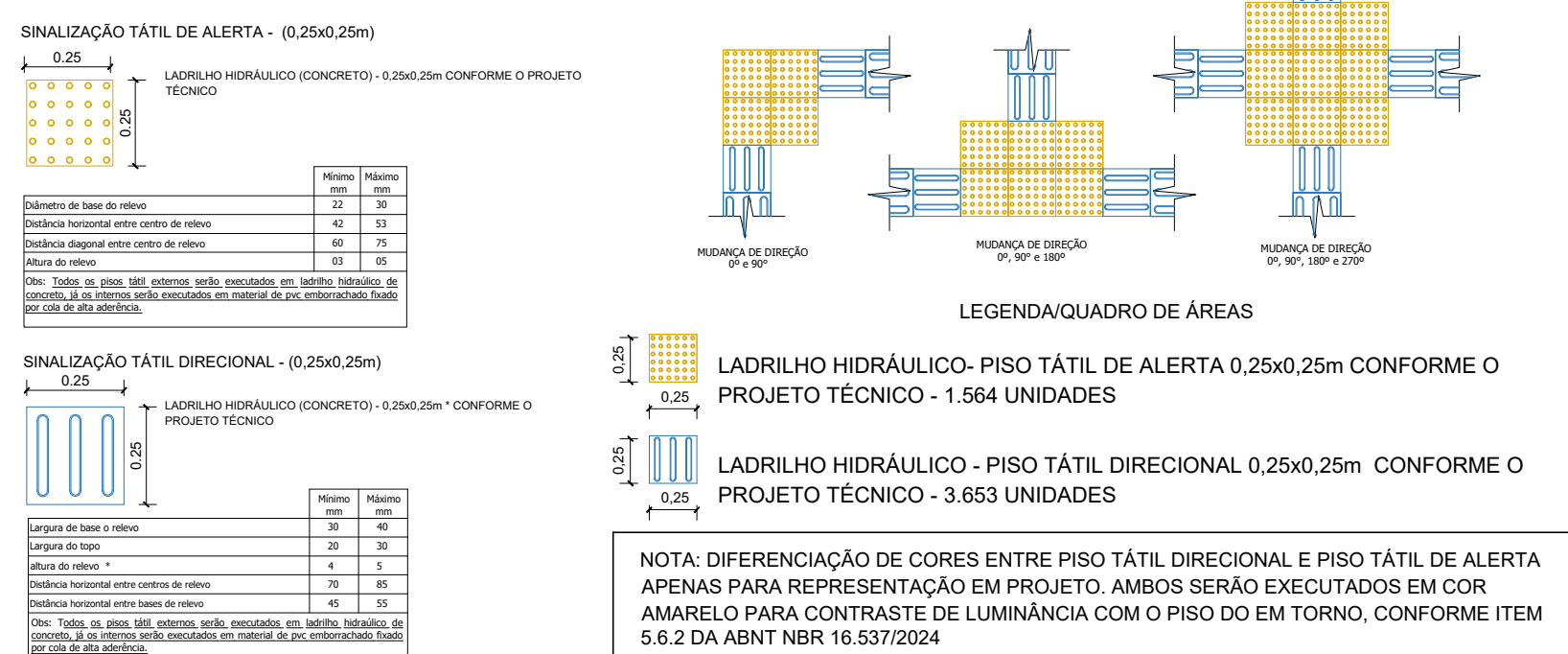
01 PLANTA CHAVE
ESCALA: 1/125

INTERNO



LEGENDA DE ACESSIBILIDADE	
1	PISO PODOTÁTIL DE ALERTA (EM LADRILHO HIDRÁULICO - CROMODIFERENCIADO EM RELAÇÃO AO PISO ADJACENTE)
2	PISO PODOTÁTIL DIRECIONAL (EM LADRILHO HIDRÁULICO - CROMODIFERENCIADO EM RELAÇÃO AO PISO ADJACENTE)

EXTERNO



LEGENDA DE ACESSIBILIDADE	
1	PISO PODOTÁTIL DE ALERTA (EM LADRILHO HIDRÁULICO - CROMODIFERENCIADO EM RELAÇÃO AO PISO ADJACENTE)
2	PISO PODOTÁTIL DIRECIONAL (EM LADRILHO HIDRÁULICO - CROMODIFERENCIADO EM RELAÇÃO AO PISO ADJACENTE)

TÍTULO DO PROJETO:	
PROJETO DE ACESSIBILIDADE ESTUDO PRELIMINAR	
Título do desenho:	
Plantas Baixa (Partes e ampliação), Cortes, Detalhes, Quadros e Legendas	
Endereço da Obra:	
Rua Rui Barbosa, nº980, bairro Angiolândia, Porto Velho - RO	
Zonamento:	Coef. de Aprov.: Taxa de Ocupação: Data do Projeto: Escala: Planilha:
ZPL_I	0,4895 31,10% 13/09/2024 Indicadas 4/10
Uso da edificação:	
LOCAL DE REUNIÃO DE PÚBLICO (ARENAS EM GERAL)	
Proprietário:	CPF/CNPJ:
SECRETARIA DE ESTADO DE OBRAS E SERVIÇOS PÚBLICOS - SEOSP	37.621.806/0001-07
COORDENADOR:	Nome do Profissional:
FRANCISCO MELEIRO NETO	Contrato:
Coordenador de projetos e Orçamentos - CPO/SEOSP	Núcleo de Projetos e Engenharia NPE/CPO/SEOSP
RTT Nº: SI14416664R01CT0001	Indicados NO CARIMBO
Quadro de Áreas (m²):	Assinaturas:
Área do terreno conforme certidão de inteiro teor Matrícula nº 33.514	Área: 26.182,74 m²
Reforma + Ampliação	12.819,04 m²
Prça	1.315,15 m²
Estacionamento	4.885,42 m²
Passeio Público	2.782,54 m²
Total de áreas de projeção de acessibilidade	21.802,15 m²
Espaço reservado para aprovação do projeto	